С К И Ц А

на отдел 6 подотдел: „м” землище на с. Градина Обект № 1, в който ще се извърши попълване на тополови култури на територията на ЮЦДП ТП ДГС „Първомай”



Легенда:

площ за попълване

М 1 : 10 000

СКИЦА

на отдел 7 подотдели: „г", „з", „ш1" землище на гр. Първомай Обект № 1, в който ще се извърши попълване на тополови култури на територията на ЮЦДП ТП ДГС „Първомай"

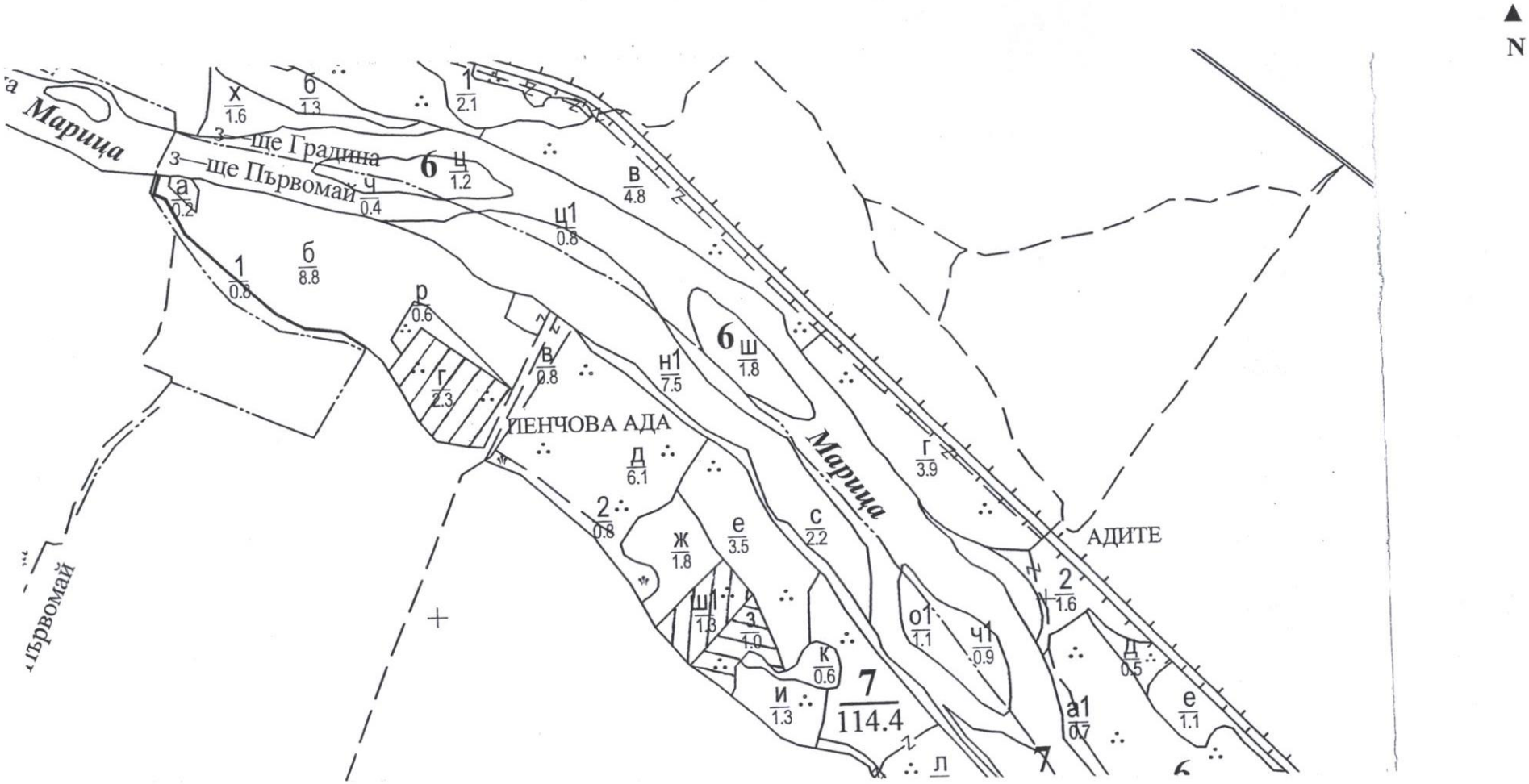

Легенда:

площ за попълване

М 1 : 10 000

С К И Ц А

на отдел 12 подотдел: „ж" землище на с. Крушево Обект № 1, в който ще се извърши попълване на тополови култури на територията на ЮЦДП ТП ДГС „Първомай"

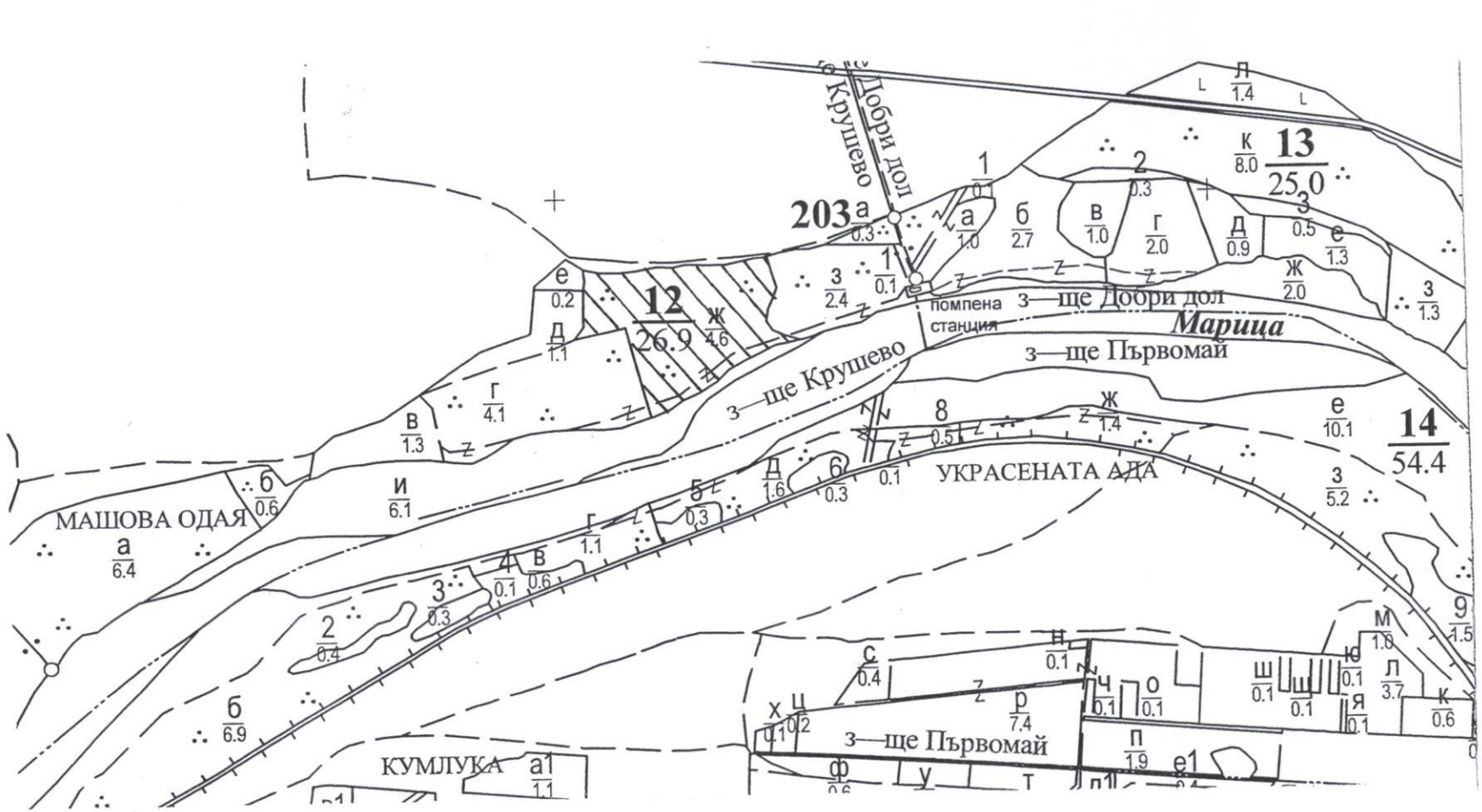

Легенда:

▨ площ за попълване

М 1 : 10 000

СКИЦА

на отдел 16 подотдел: „г" землище на с. Караджалово Обект № 1, в който ще се извърши попълване на тополови култури на територията на ЮЦДП ТП ДГС „Първомай"

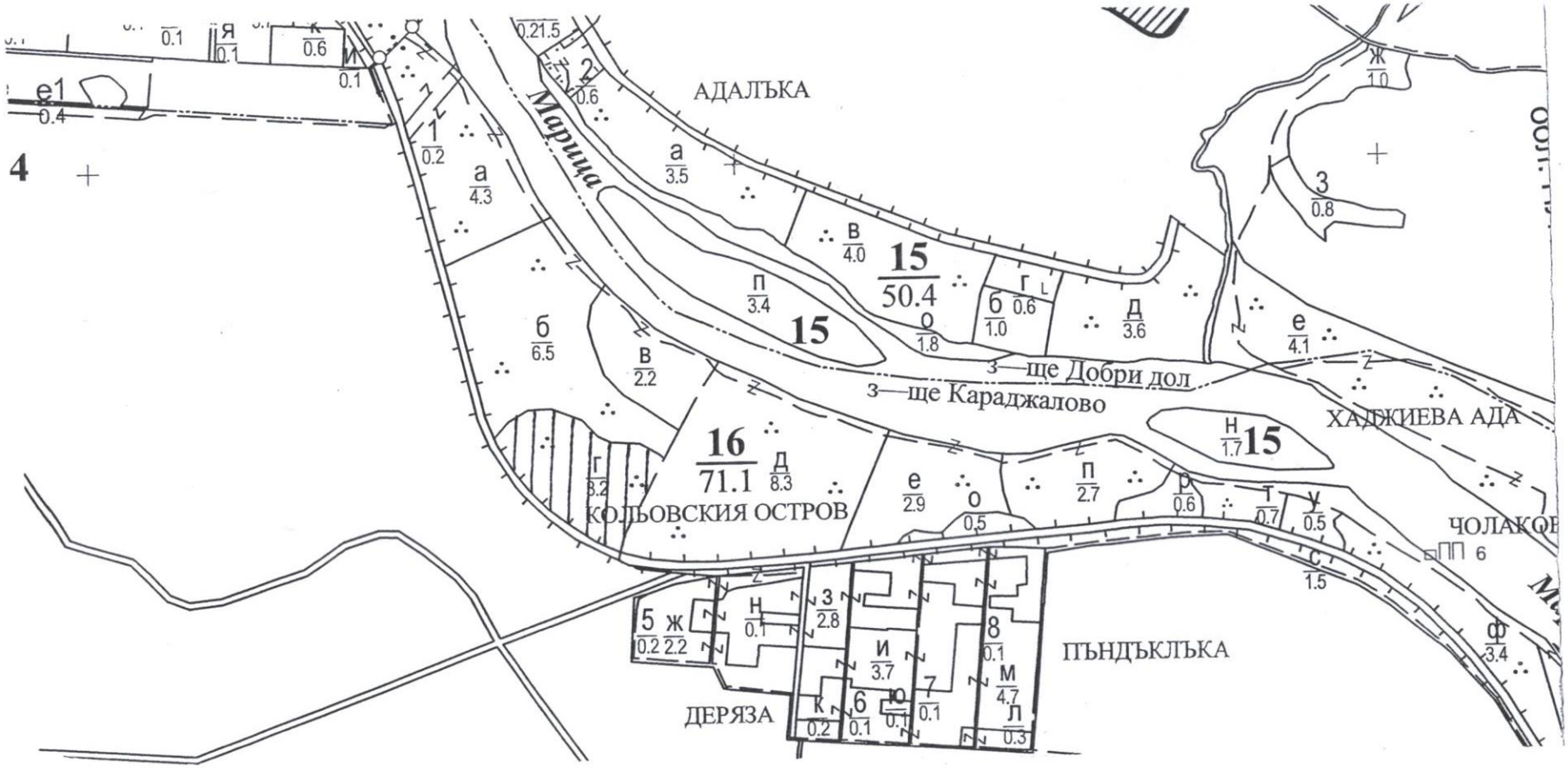

Легенда:

площ за попълване

М 1 : 10 000

С К И Ц А

на отдел 19 подотдел: „е” землище на гр. Първомай Обект № 1, в който ще се извърши попълване на тополови култури на територията на ЮЦДП ТП ДГС „Първомай”

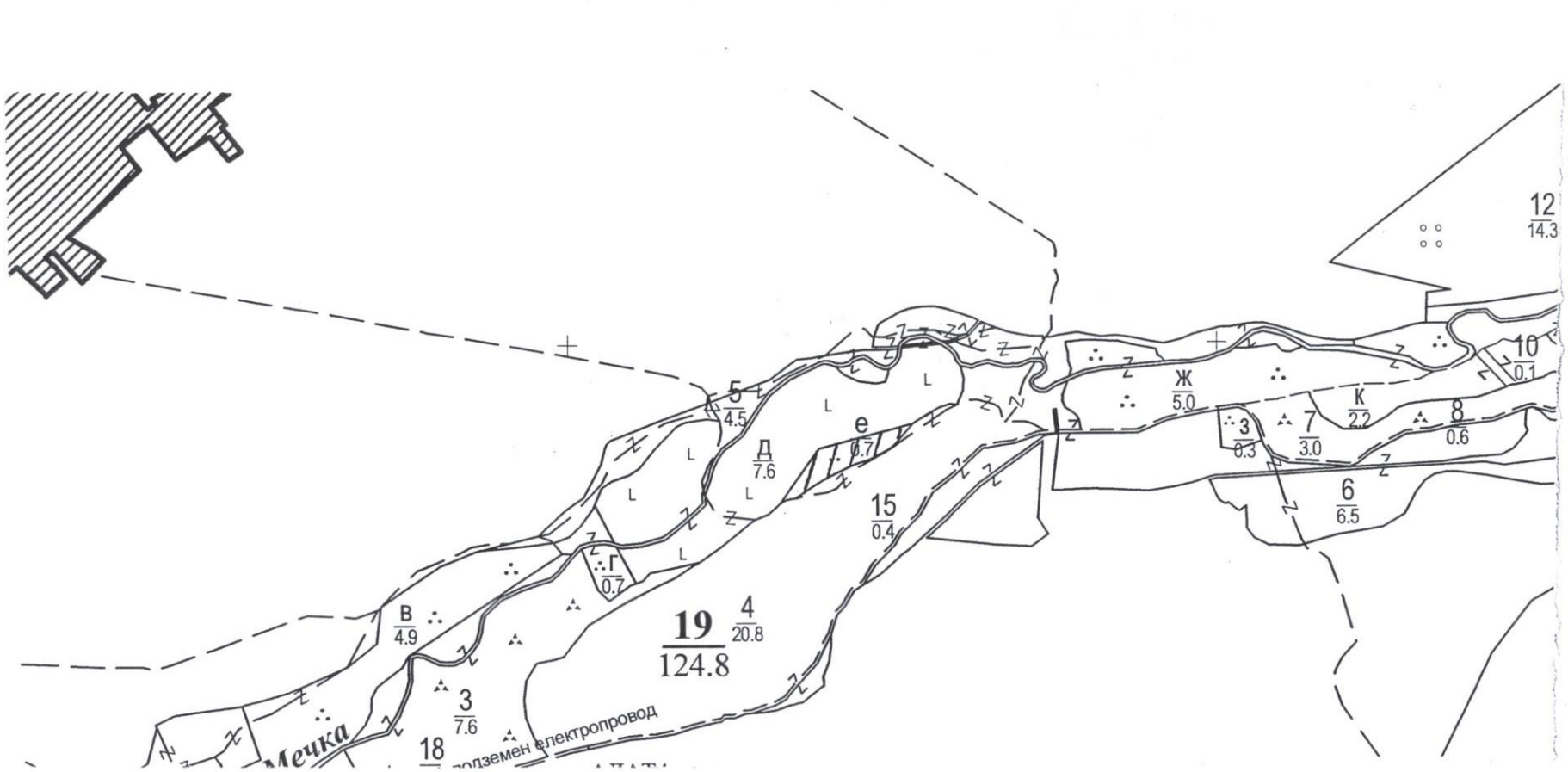

Легенда:

площ за попълване

М 1 : 10 000